




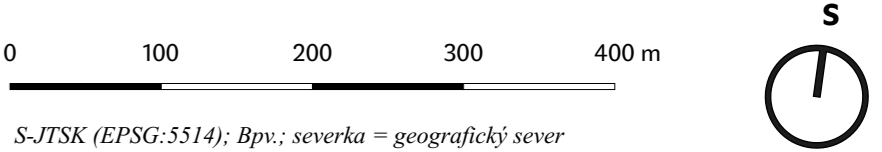
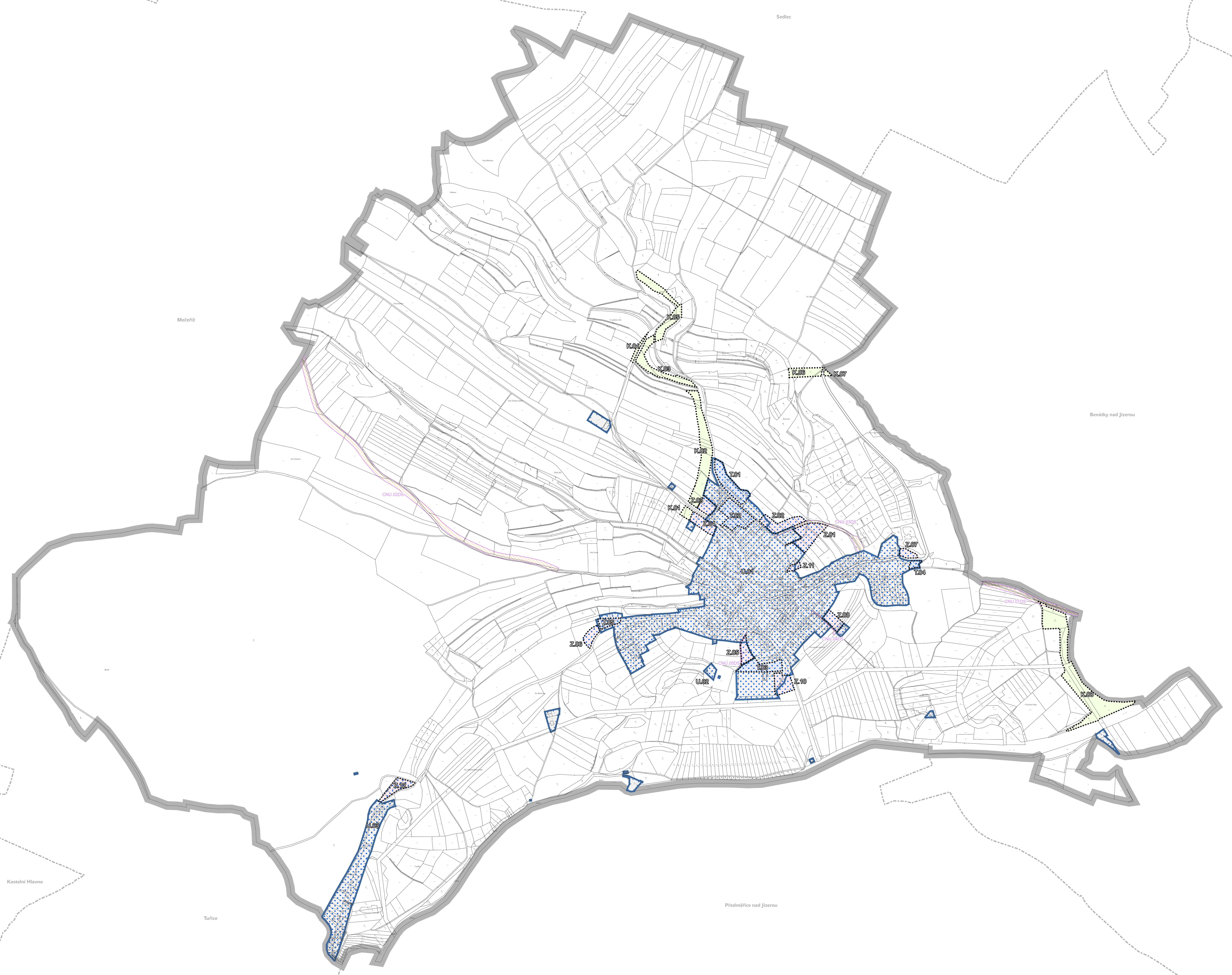
ZÁZNAM O ÚČINNOSTI

Územní plán Kochánky
Správní orgán, který územní plán vydal: Zastupitelstvo obce Kochánky
Datum nabylí účinnosti: 16. 6. 2025
Pořizovatel: Obecní úřad Kochánky
Oprávněná úřední osoba pořizovatele: Ing. Renata Perglerová
Podpis oprávněné úřední osoby pořizovatele a otisk úředního razítka:



LEGENDA

- HRANICE REŠENÉHO ÚZEMÍ (HRANICE OBCE KOCHÁNKY)
- HRANICE OKOLNÍCH OBČÍ (VČETNĚ NÁZVU)
- HRANICE PARCEL DLE KATASTRU NEMOVITOSTÍ (SVĚTLEŠÍ ŠEDOU VNITŘNÍ KRESBA)
- ZASTAVĚNÉ ÚZEMÍ
- CNZ/CNU - KORIDOR NAD PLOCHAMI S RŮZ VYMEZENÍ PRO DOPRAVNÍ INFRASTRUKTURU
- Z - ZASTAVITELNÁ PLOCHA
- T - TRANSFORMAČNÍ PLOCHA
- K - PLOCHA ZMĚNY V KRAJINĚ
- U - ČÁSTI ÚZEMNÍHO PLÁNU S PRVKY REGULÁČNÍHO PLÁNU



OBJEDNATEL: Obec Kochánky, čp. 201, 294 74 Předměřice n. J.

POŘIZOVATEL: Obecní úřad Kochánky, Ing. Renata Perglerová

ZHOTOVITEL: KRÁTKÝ-HALOUNOVÁ architektura | urbanismus | krajinná studie Podolské nábřeží 17/24, Praha 4, 147 00

ZODPOVĚDNÝ PROJEKTANT: Ing. Petra Halounová, ČKA 03966 (A,2)

ČÍSLO VÝKRESU: 1

NÁZEV VÝKRESU: VÝKRES ZÁKLADNÍHO ČLENĚNÍ ÚZEMÍ

MĚŘÍTKO / FORMÁT: 1:5 000 / A0

DATUM: KVĚTEN 2025