




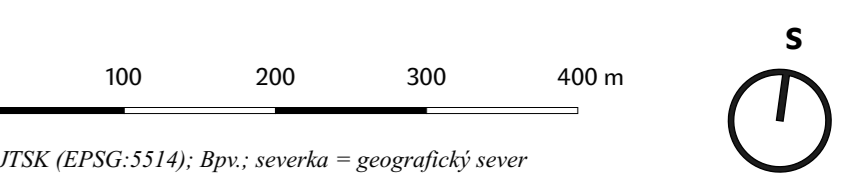
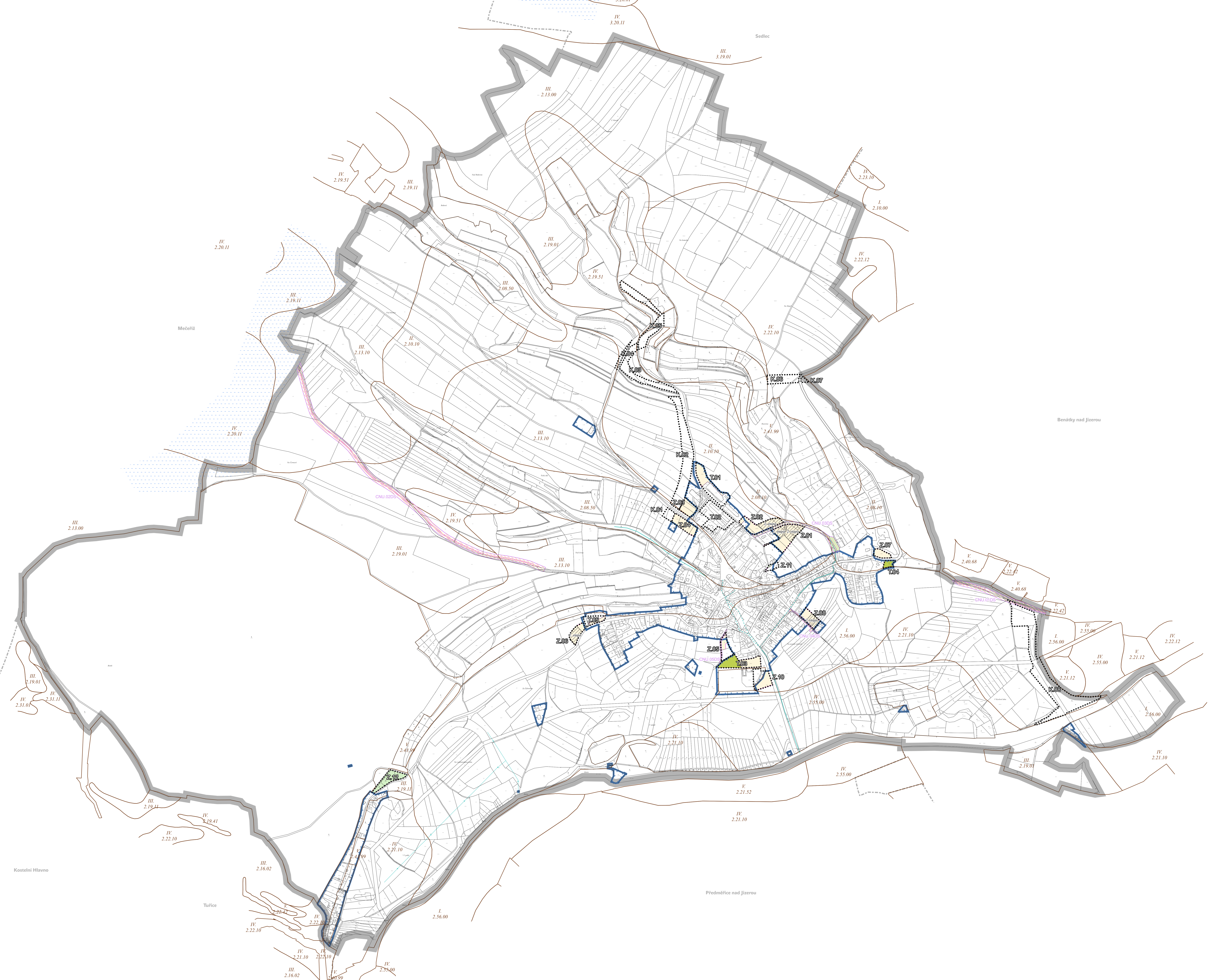
### ZÁZNAM O ÚČINNOSTI

Územní plán Kochánky  
 Správní orgán, který územní plán vydal: Zastupitelstvo obce Kochánky  
 Datum nabylí účinnosti: 16. 6. 2025  
 Pořizovatel: Obecní úřad Kochánky  
 Oprávněná úřední osoba pořizovatele: Ing. Renata Perglerová  
 Podpis oprávněné úřední osoby pořizovatele a otisk úředního razítka:



### LEGENDA

- HRANICE ŘEŠENÉHO ÚZEMÍ
- HRANICE OKOLNÍCH OBČÍ VČETNĚ NÁZVU
- HRANICE PARCEL DLE KATASTRU NEMOVITOSTÍ (SVĚTLEJŠÍ ŠEDOU VNITŘNÍ KRESBA)
- ZASTAVĚNÉ ÚZEMÍ
- CNZČNĚJ - KORIDOR NAD PLOCHAM 6 RZV VYMEZENÝ PRO DOPRAVNÍ INFRASTRUKTURU
- Z - ZASTAVITELNÁ PLOCHA
- T - TRANSFORMAČNÍ PLOCHA
- K - PLOCHA ZMĚNY V KRAJINĚ
- Z. ETAPA VYTVÁŘENÍ (PODMÍNKY TÝKAJÍCÍ SE ETAPIZACE STANOVENY V TEXTOVÉ ČÁSTI)
- HRANICE BPEJ VČETNĚ TRÝBY OCHRANY A BONITY
- ODVOVNĚNÁ PLOCHA (MELIORACE, POZ)
- HLAVNÍ ODVOVNĚVACÍ ZAŘÍZENÍ (HOZ) OTEVŘENÉ
- HLAVNÍ ODVOVNĚVACÍ ZAŘÍZENÍ (HOZ) ZATŘUBNĚNÉ
- ZÁVLAKOVÉ ZAŘÍZENÍ (PLOCHA PŘÍBLŽNÁ)
- ZABOR PŮDNÍHO FONDU - ORNÁ PŮDA
- ZABOR PŮDNÍHO FONDU - ZAHRADY NEBO BADI
- ZABOR PŮDNÍHO FONDU - TRVALÝ TRAVNÍ POROST



<b>OBJEDNATEL</b>	Obec Kochánky, čp 201, 294 74 Předměřice n. J.
<b>PORIZOVATEL</b>	Obecní úřad Kochánky, Ing. Renata Perglerová
<b>ZHOTOVITEL</b>	<b>KRÁTKÝ-HALOUNOVÁ</b> architektura   urbanismus   krajinná studie Podléská nábřeží 11/24, Praha 4, 147 00
<b>ZODPOVĚDNÝ PROJEKTANT</b>	Ing. Petra Halounová, ČKA 03966 (A,2)
<b>ČÍSLO VÝKRESU</b>	7
<b>NÁZEV VÝKRESU</b>	VÝKRES PŘEDPOKLÁDANÝCH ZABORŮ PŮDNÍHO FONDU
<b>MĚŘÍTKO / FORMÁT</b>	1:5 000 / A0
<b>DATUM</b>	KVĚTEN 2025