




Obec Kochánky

Příloha č. 1

Vymezení zastavěného území

-  katastrální území
-  hranice parcel
-  návrh zastavěného území

Zastavěné území č. 1

Zastavěné území č. 3

Zastavěné území č. 4

Zastavěné území č. 2

1:5 000

